Vers un parc des Gorilles : concept d'aménagement préliminaire

Composantes d'aménagement

Corridor de biodiversité

Lieu qui offre un contact privilégié avec la nature et met en valeur le boisé existant et les espaces de renaturalisation.

L'Agora

Lieu de rassemblement situé au cœur du parc permettant la tenue d'activités spontanées et communautaires. Sa forme triangulaire renvoie à la toiture en dents de scie de l'édifice industriel d'intérêt patrimonial bordant la rue Waverly.

Rue partagée Waverly

Véritable prolongement du parc, la rue est réaménagée en espace convivial et animé. L'aménagement vise également la mise en valeur du patrimoine architectural des lieux.

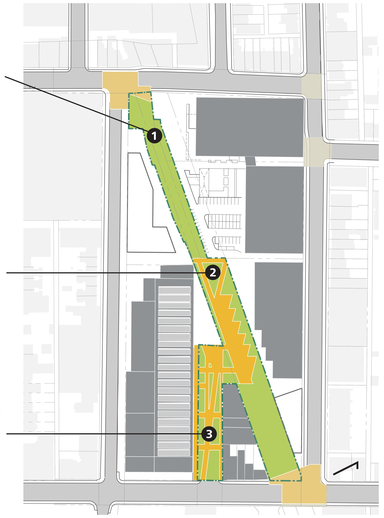

Schéma réalisé par Civiliti, 2020

Source : Ika Meditation Spot, s.d.

Source : Société des Arts Technologiques de Montréal, s.d.

Woonerf
Source : Houston Public Media, s.d.

Le plan illustre et positionne les ambiances choisies par les citoyen(ne)s lors de l'activité de coconception tenue en février 2020. Le concept reprend l'identité paysagère du Réseau Vert par l'implantation d'une coulée sauvage visant la renaturalisation de cette ancienne friche ferroviaire. Une agora est aménagée au cœur du parc, permettant la tenue d'activités ou d'événements. Cette dernière est aussi accessible depuis la rue Waverly, aménagée en rue partagée.

Environnements paysagés

Lisière arborée

Boisé existant préservé qui exige de maintenir les usager(ère)s du parc sur des sentiers bien balisés.

Jardins nourriciers

Espaces communautaires dédiés à l'agriculture urbaine.

Jardins de pluie

Infrastructures vertes aménagées afin d'assurer une gestion écologique des eaux de ruissellement et de prévenir les refoulements d'égout.

Mini forêt

Approprié par la communauté, cet espace permet de restaurer rapidement l'ancien boisé et d'observer une riche biodiversité retrouvée.

Rue partagée Waverly

Espace largement planté d'arbres et de végétaux, participant à la gestion écologique des eaux de ruissellement.

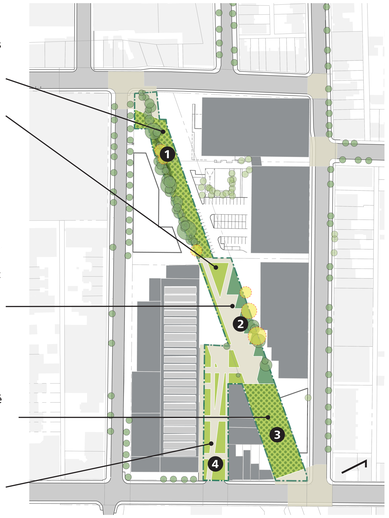

Schéma réalisé par Civiliti, 2020

Source : Arpent, 2020

Source : Civiliti, s.d.

Source : Civiliti, s.d.

Woonerf Saint-Pierre
Source : s.n., s.d.

Le plan illustre la répartition des environnements paysagés souhaités pour le futur parc. La somme des paysages place la nature au cœur du concept d'aménagement.

Circulation et mobilité

Promenage du bois

Lieu qui offre un contact privilégié avec la nature et met en valeur le boisé existant et les espaces de renaturalisation.

Passages privés

Passages piétonniers potentiels sur des terrains privés assurant une plus grande accessibilité au parc.

Quai flottant

Sentier avec une faible empreinte au sol pour protéger la végétation existante.

Petit sentier

Lieu qui offre un contact privilégié avec la nature et met en valeur le boisé existant et les espaces de renaturalisation.

Rue partagée Waverly

Espace partagé sans stationnement, privilégiant les déplacements piétons, mais où les riverains peuvent accéder à leur quai de chargement ou à leur garage.

Seuil

Intersection sécurisée pour tous les usagers.

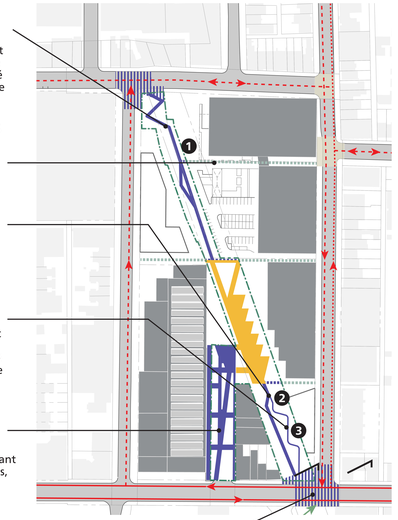

Voies cyclables projetées :

Schéma réalisé par Civiliti, 2020

Source : Manuel Ruisanchez Capelastegui, s.d.

Souce : Ontario Hiking, s.d.

Source : Maak (via Landezine),s.d.

Le plan illustre les différentes voies de circulation dans le parc et la rue. Les cheminements piétons s'inscrivent dans le prolongement du Réseau Vert et sont conçus de manière à protéger les milieux végétalisés, mais aussi à profiter des différentes ambiances créées. Des seuils signalent les entrées du parc. Des voies cyclables sont aménagées sur les rues avoisinantes. L'ensemble des cheminements vise une accessibilité universelle du parc.

Démarche de participation citoyenne

Dans le cadre de la mise en œuvre du projet MIL Montréal, la Ville de Montréal, en collaboration avec Les AmiEs du Parc des Gorilles, mène une démarche de participation citoyenne pour l'aménagement du futur parc des Gorilles et de la rue Waverly afin de concevoir un espace répondant aux besoins de la collectivité.

- Portes ouvertes et lancement de la démarche participative - **Juin 2019**
- Sondages en ligne - **Juin 2019**
- Fête de rue des Gorilles - **Août 2019**
- Atelier de coconception (vision d'aménagement) - **Février 2020**
- Activités de participation citoyenne (concept d'aménagement préliminaire) - **Novembre et décembre 2020**
- Séance d'information virtuelle (présentation du concept d'aménagement final) - **Hiver 2021**
- Travaux **2022**

Participez au sondage

Nous vous invitons à répondre à un sondage en ligne afin de valider le concept d'aménagement préliminaire du futur parc des Gorilles et à partager vos idées sur l'aménagement de la rue Waverly. Votre participation permettra d'orienter l'équipe de projet pour la finalisation du concept.

Ce panneau d'information présente le concept préliminaire d'aménagement inspiré des contributions citoyennes recueillies jusqu'à maintenant et a pour but d'alimenter vos réflexions.

Date limite pour répondre au sondage : 14 décembre 2020

Réalisonsmtl.ca/milmontreal

Copies papier disponibles au 6572 rue Waverly

Montréal